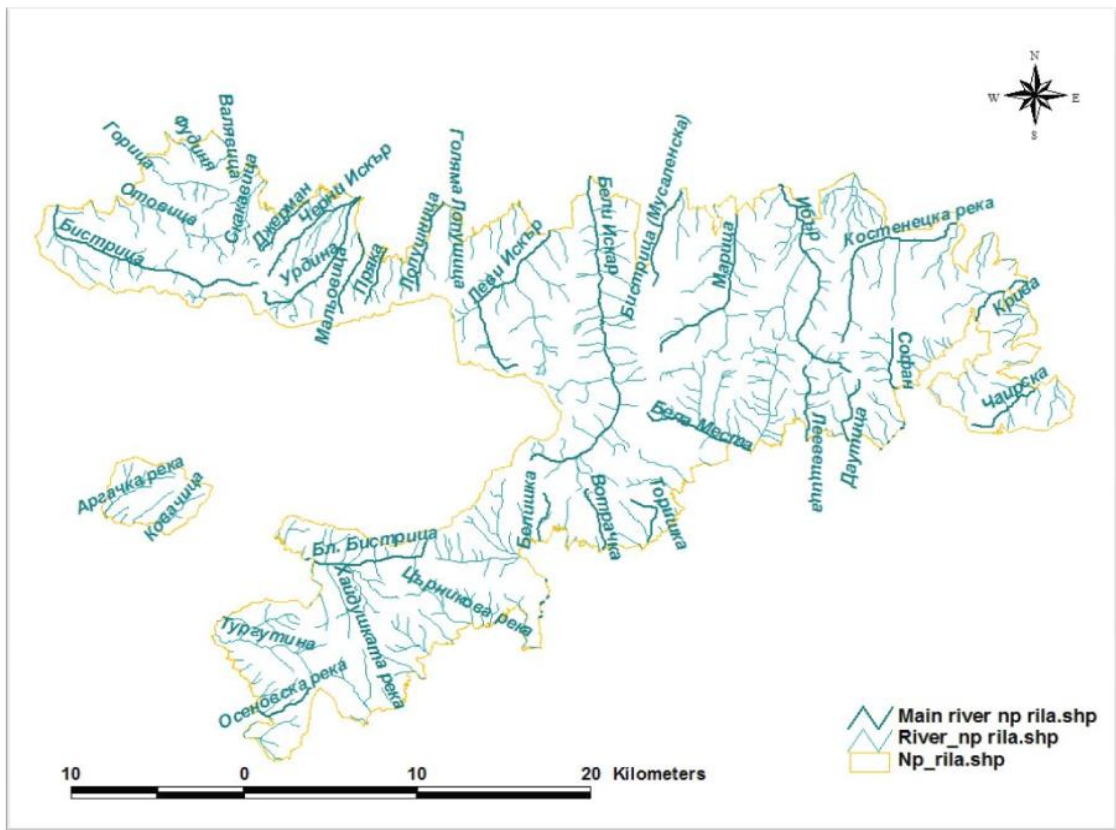


Приложение 1.101. . Хидрология и гидрография. Хидрографска мрежа – реки, извори, езера

Фиг. 1.10-2. Речна мрежа в НП Рила (GIS JICA)



Фиг.1.10-3. Езера на територията на НП Рила

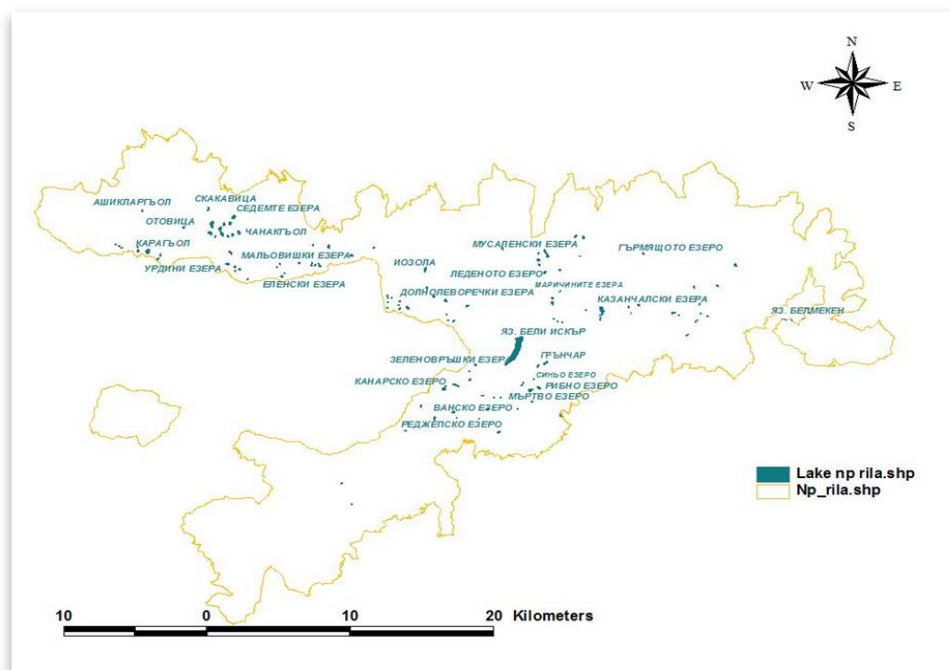


Табл. 1.10-1. Гъстота на речната мрежа към ХМС в поречията на р.Искър, р.Марица, р.Струма, р.Места

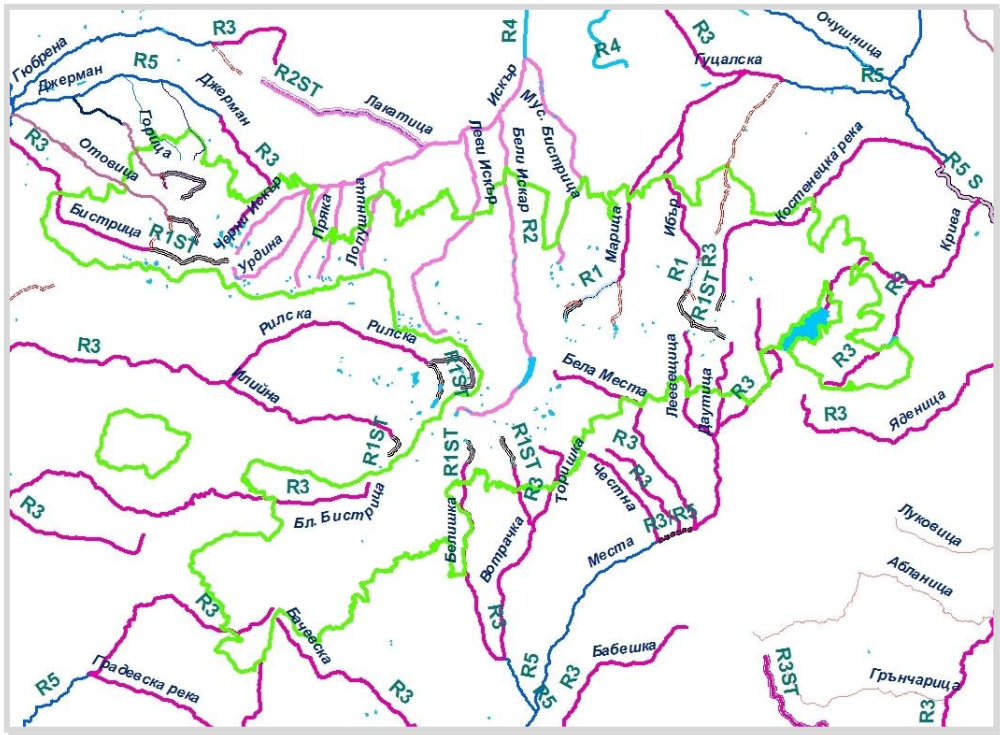
| Поречие " МЕСТА " | | | | | | | | |
|--------------------|----------|---------|------------------|-------------------------|-------------------------|------------|-------|---------------|
| № | ХМС стар | ХМС нов | Река | ХМС станция | Площ (km ²) | L_изт (km) | Н (m) | Гъстота на РМ |
| 1 | 208 | 52610 | Бяла Места | х.Хаджисотиров | 1,69 | 0,2 | 2372 | 0,95 |
| 2 | 204 | | Бяла Места | м.Меча дупка | 56,68 | 9,4 | 2075 | 2,01 |
| 3 | 206 | 52330 | Ч. Места /Софан/ | г.д.Софан | 33,26 | 10,63 | 1944 | 1,94 |
| 336 | 205 | 52010 | Леевещица | г.д.Лееве | 13,2 | 6,98 | 1952 | 1,9 |
| Поречие " СТРУМА " | | | | | | | | |
| 385 | 190 | 51450 | Рилска река | с.Пастра | 222 | 24,1 | 1918 | 1,48 |
| Поречие "МАРИЦА" | | | | | | | | |
| 178 | 234 | | Ибър | кота 1900 | 26,6 | 11 | 2212 | 1,67 |
| 179 | 235 | 71310 | Ибър | кота 1400 | 36,1 | 14,15 | 2133 | 1,57 |
| 182 | 238 | | Крива река | м.Белмекен | 20 | 7,12 | 2047 | 1,79 |
| 188 | 246 | 71010 | Чаирска река | м.Чаира | 20,5 | 8,25 | 1730 | 2,04 |
| Поречие " ИСКЪР | | | | | | | | |
| 40 | 103 | 18610 | Черни Искър | с.Говедарци, м.Гюлечица | 43,87 | 9,75 | 1899 | 1,88 |
| 52 | 225 | 18360 | Мус. Бистрица | лет.Боровец | 19,43 | 9,3 | 2113 | 0,9 |

Табл. 1.10.1-2. Основните реки и по-големи притоци, протичащи през НП Рила

| № | Река | Забележка |
|---------------------------|--------------------|-----------------------------------|
| Поречие - „Места“ | | |
| 1 | Софан | |
| 2 | Даутица | |
| 3 | Леевещица | |
| 4 | Бела Места | |
| 5 | Джебре | Десен приток р. Места |
| 6 | Ропалица | Ляв приток р.Бела Места |
| 7 | Торишка | |
| 8 | Вотрачка | |
| 9 | Станкова река | Десен приток р. Вотрачка |
| 11 | Белишка | |
| 10 | Реджепица | Десен приток р. Белишка |
| 12 | Динков дол | Десен приток р. Белишка |
| 13 | Караланица | Ляв приток р. Динков дол |
| 14 | Църникова река | |
| 15 | Добърска река | |
| 16 | Студената вода | |
| 17 | Гарваница | |
| Поречие - „Струма“ | | |
| 18 | Осеновска река | |
| 17 | Топиличка река | Ляв приток р. Осеновска |
| 18 | Тургутина | |
| 19 | Бл. Бистрица | |
| 21 | Голяма Парангалица | Ляв приток р.Бл. Бистрица |
| 22 | Малка Парангалица | Десен приток р.Голяма Парангалица |
| 23 | Хайдушка река | Ляв приток р.Бл. Бистрица |
| 24 | Кривия улук | Ляв приток р.Бл. Бистрица |

| | | |
|---------------------------|---------------------|---------------------------------|
| 25 | Злото дере | Десен приток р.Бл. Бистрица |
| 26 | Карталско дере | Десен приток р.Бл. Бистрица |
| 27 | Ковачица | Десен приток р.Бл. Бистрица |
| 28 | Бабките | Десен приток р. Ковачица |
| 29 | Аргачка река | Десен приток р. Ковачица |
| 30 | Бистрица | |
| 31 | Бистришка мала река | Ляв приток р.Бистрица |
| 32 | Джерман | |
| 33 | Отовица | Ляв приток р.Джерман |
| 34 | Малата река | Ляв приток р. Отовица |
| 35 | Горица | Ляв приток р. Джерман |
| 36 | Фодуня | Ляв приток р. Джерман |
| 37 | Валявица | Ляв приток р. Джерман |
| 38 | Скакавица | Ляв приток р. Джерман |
| Поречие - „Искър“ | | |
| 39 | Черни Искър | |
| 40 | Студената вода | Десен приток р. Черни Искър |
| 41 | Урдина | Десен приток р. Черни Искър |
| 42 | Мальовица | Десен приток р. Черни Искър |
| 43 | Пряка | Десен приток р. Черни Искър |
| 44 | Стара Пряка | Десен приток р.Пряка |
| 45 | Долна Пряка | Десен приток р.Стара пряка |
| 46 | Лопушница | Десен приток р. Черни Искър |
| 47 | Голяма Лопушница | Десен приток р. Лопушница |
| 48 | Юручка река | Десен приток р. Черни Искър |
| 49 | Гъркова река | Десен приток р. Черни Искър |
| 50 | Селска река | Десен приток р. Черни Искър |
| 51 | Милчиница | Ляв приток р. Бобин дол |
| 52 | Сапарчев дол | Ляв приток р. Бобин дол |
| 53 | Леви Искър | Десен приток р. Черни Искър |
| 54 | Долна лява | Десен приток р. Леви Искър |
| 55 | Алиница | Десен приток р. Леви Искър |
| 56 | Бели Искър | |
| 57 | Прека река | Ляв приток р. Бели Искър |
| 58 | Люти дол | Десен приток р. Бели Искър |
| 59 | Тошов дол | Десен приток р. Бели Искър |
| 60 | Мус.Бистрица | Десен приток р.Искър |
| 61 | Солената вода | Десен приток р. Мус.Бистрица |
| Поречие - „Марица“ | | |
| 62 | Марица | |
| 63 | Права Марица | Десен приток р. Марица |
| 64 | Студеното дере | Ляв приток р. Марица |
| 65 | Ибър | Десен приток р. Марица |
| 66 | Мальк Ибър | Ляв приток р. Ибър |
| 67 | Селочище | Ляв приток р. Ибър |
| 68 | Ракитско дере | Ляв приток р. Ибър |
| 69 | Костенецка река | |
| 70 | Шиварито дере | Десен приток р. Костенецка река |
| 71 | Ходждовица | Десен приток р. Костенецка река |
| 72 | Крайна река | Десен приток р. Костенецка река |
| 73 | Крива река | |
| 74 | Моржавец | Ляв приток р. Крива река |
| 75 | Хаджидедеица | Десен приток р. Крива река |
| 76 | Чаирска | |

Фиг. 1.10-4. Типология на реките в НП Рила




Приети означения:


- R1ST**-Специфичен алпийски тип в близост до източника. Начало на реки, протичащи през циркуси на надморска височина над 2000 м.
- R1**-Алпийски тип реки
- R2**-Планински тип в Екорегиян 12-Понтийска провинция
- R3**-Планински тип в Екорегиян 7-Източни балкани



р. Марица- Маришки циркус , горно течение , специфичен алпийски тип



р. Марица- над с. Радуил, горно течение , планински тип R3



р. Марица-над вливане на р. Права Марица, горно течение, алпийски тип R1

Табл. 1.10.1 – 5.. Прехвърляне на водни маси от басейна на река Струма (информация, БДЗБР)

| № | Прехвърляне на води от и към басейна на река Струма | W ср.год. млн. м ³ |
|----|--|----------------------------------|
| | А. От ЗБР към ИБР. От поречие Струма към поречие Марица (чрез яз."Белмекен") | |
| 1. | Канал "Манастирски" | 32,8 |
| 2. | Канал "Илийна" | 26,9 |
| 3. | Канал "Благоевградска Бистрица" | 5,1 |
| | Б. От ЗБР към ДР (чрез комплекс „Рила“) | |
| 1. | Деривация „Джерман – Скакавица“ | 17,4* |
| | Общо от поречие Струма | 77,8* |



Фиг. 1.10.1-5. Прехвърляне на води от поречието на р. Струма (информация, БДЗБР)

Табл. 1.10.1-6. Прехвърляне на водни маси от басейна на р. Места

| № | Прехвърляне на води от басейна на река Места | W ср.год. млн. м ³ |
|----|--|----------------------------------|
| | А. От ЗБР към ДР и ИБР. От поречие Места към поречие Марица (чрез яз."Белмекен"). | |
| 1. | Канал "Грънчар" | 87,0 |
| 2. | Канал "Джаферица" | 3,9 |
| | Общо | 90,9 |