

ПУ-Якоруда							
Място				Паша		Сенокос	Зона
По Плана за управление	Местност	Отдел	Площ (ха)	Брой домашни животни, не повече		Площ (ха)	
				Едър рогат добитък, коне, мулета	Овце		
Врановище	Врановище	77"1"	1	0	2		МЗ
		395"1"	57	47	0		МЗ
		396"1"	12.7	0	31		МЗ
		396"3"	8.7	0	21		МЗ
		831	131	18	272		МЗ
		830	46.4	20	56		МЗ
		394	25.6	0	64		МЗ
		114001	11	0	27		МЗ
		121002	15	12	0		МЗ
		123002	12	10	0		МЗ
	123006	13	11	0		МЗ	
	124003	38.8	32	0		МЗ	
	Гъшеница	4"4"	23	19	0		МЗ
		113002	6.5	5	0		МЗ
	Марина вапа	123004	10.7	0	26		МЗ
		121001	251.5	143	199		МЗ
		120001	44.7	0	111		МЗ
		120003	36	30	0		МЗ
	Янчова река	118001	69.9	0	174		МЗ
		118002	28.4	0	71		МЗ
119006		12.7	10	0		МЗ	
Пъклица	Мусанов чал	127001	201.7	40	384		МЗ
		127009	26.2	21	0		МЗ
		127004	5.7	4	2		МЗ
	Гурдева скала	127002	188.5	40	351		МЗ
		864	26.6	22	0		МЗ
		128024	52.2	43	0		МЗ
		128027	13.5	11	0		МЗ
		129007	38.8	0	97		МЗ
		494	33.2	27	0		МЗ
		129004	98	0	245		МЗ
Средни връх	Калдарица	129005	14.2	0	35		МЗ
		130003	0.8	0	2		МЗ
		130004	48.8	40	2		МЗ
		130009	21.8	0	54		МЗ
		139 "3"	5.1	4	0		МЗ
		131013	8.6	7	0		МЗ
		130011	4.7	4	0		МЗ
		129013	5.1	4	0		МЗ
		129012	1.2	1	0		МЗ
		15001	75.6	63	0		МЗ
	15003	12.5	10	0		МЗ	
	Средни връх	135032	244.3	99	310		МЗ
		135085	3.7	3	0		МЗ
		134004	7.1	5	2		МЗ
		134003	8.9	7	0		МЗ
		134002	14.4	12	0		МЗ
		135033	33.7	28	0		МЗ
		841	2.8	2	0		МЗ

		134001	3.2	2	2		МЗ
Ръжавица	Ръжавица	15004	844.8	504	600		МЗ
		135057	20.5	0	51		МЗ
		135084	2	0	5		МЗ
		136083	1.9	0	4		МЗ
		59011	49.8	0	124		МЗ
р. Грънчарица и р. Ропалица	р. Грънчарица и р. Ропалица	483	11.4	9	0		МЗ
		58018	2.8	2	0		МЗ
		59023	3.1	0	7		МЗ
		55001	4.6	3	2		МЗ
		55002	9.8	8	0		МЗ
		56001	45.8	38	0		МЗ
		56005	1.3	1	0		МЗ
		8"2"	4.8	0	12		МЗ
Шишковица	Шишковица	17"1"	4.7	0	11		МЗ
		17"2"	11.2	0	28		МЗ
		18"1"	8.2	0	20		МЗ
		1003"47"	6.5	0	16		МЗ
		<b>Общо:</b>		<b>3089.7</b>	<b>1421</b>	<b>3420</b>	<b>0</b>


**Да се ползват прокарите както следва:**


1. По пътя Бяла Места – Ропалица;
2. По пътя Леевщица – Врановище;
3. По пътя Леевщица – Пъклица;
4. По пътя Софан към вр. Софан.


Изготвил:

  
/мл. експерт "Фауна"/

Съгласували:

  
/Директор на дирекция "БСП"/

  
/Директор на дирекция "АФД"/

  
/Директор на дирекция "КО"/

Директор:

  
/Красимир Андонов/

